

© International Baccalaureate Organization 2024

All rights reserved. No part of this product may be reproduced in any form or by any electronic or mechanical means, including information storage and retrieval systems, without the prior written permission from the IB. Additionally, the license tied with this product prohibits use of any selected files or extracts from this product. Use by third parties, including but not limited to publishers, private teachers, tutoring or study services, preparatory schools, vendors operating curriculum mapping services or teacher resource digital platforms and app developers, whether fee-covered or not, is prohibited and is a criminal offense.

More information on how to request written permission in the form of a license can be obtained from <https://ibo.org/become-an-ib-school/ib-publishing/licensing/applying-for-a-license/>.

© Organisation du Baccalauréat International 2024

Tous droits réservés. Aucune partie de ce produit ne peut être reproduite sous quelque forme ni par quelque moyen que ce soit, électronique ou mécanique, y compris des systèmes de stockage et de récupération d'informations, sans l'autorisation écrite préalable de l'IB. De plus, la licence associée à ce produit interdit toute utilisation de tout fichier ou extrait sélectionné dans ce produit. L'utilisation par des tiers, y compris, sans toutefois s'y limiter, des éditeurs, des professeurs particuliers, des services de tutorat ou d'aide aux études, des établissements de préparation à l'enseignement supérieur, des fournisseurs de services de planification des programmes d'études, des gestionnaires de plateformes pédagogiques en ligne, et des développeurs d'applications, moyennant paiement ou non, est interdite et constitue une infraction pénale.

Pour plus d'informations sur la procédure à suivre pour obtenir une autorisation écrite sous la forme d'une licence, rendez-vous à l'adresse <https://ibo.org/become-an-ib-school/ib-publishing/licensing/applying-for-a-license/>.

© Organización del Bachillerato Internacional, 2024

Todos los derechos reservados. No se podrá reproducir ninguna parte de este producto de ninguna forma ni por ningún medio electrónico o mecánico, incluidos los sistemas de almacenamiento y recuperación de información, sin la previa autorización por escrito del IB. Además, la licencia vinculada a este producto prohíbe el uso de todo archivo o fragmento seleccionado de este producto. El uso por parte de terceros —lo que incluye, a título enunciativo, editoriales, profesores particulares, servicios de apoyo académico o ayuda para el estudio, colegios preparatorios, desarrolladores de aplicaciones y entidades que presten servicios de planificación curricular u ofrezcan recursos para docentes mediante plataformas digitales—, ya sea incluido en tasas o no, está prohibido y constituye un delito.

En este enlace encontrará más información sobre cómo solicitar una autorización por escrito en forma de licencia: <https://ibo.org/become-an-ib-school/ib-publishing/licensing/applying-for-a-license/>.

Géographie

Niveau supérieur et niveau moyen

Épreuve 1 – livret de documentation

10 mai 2024

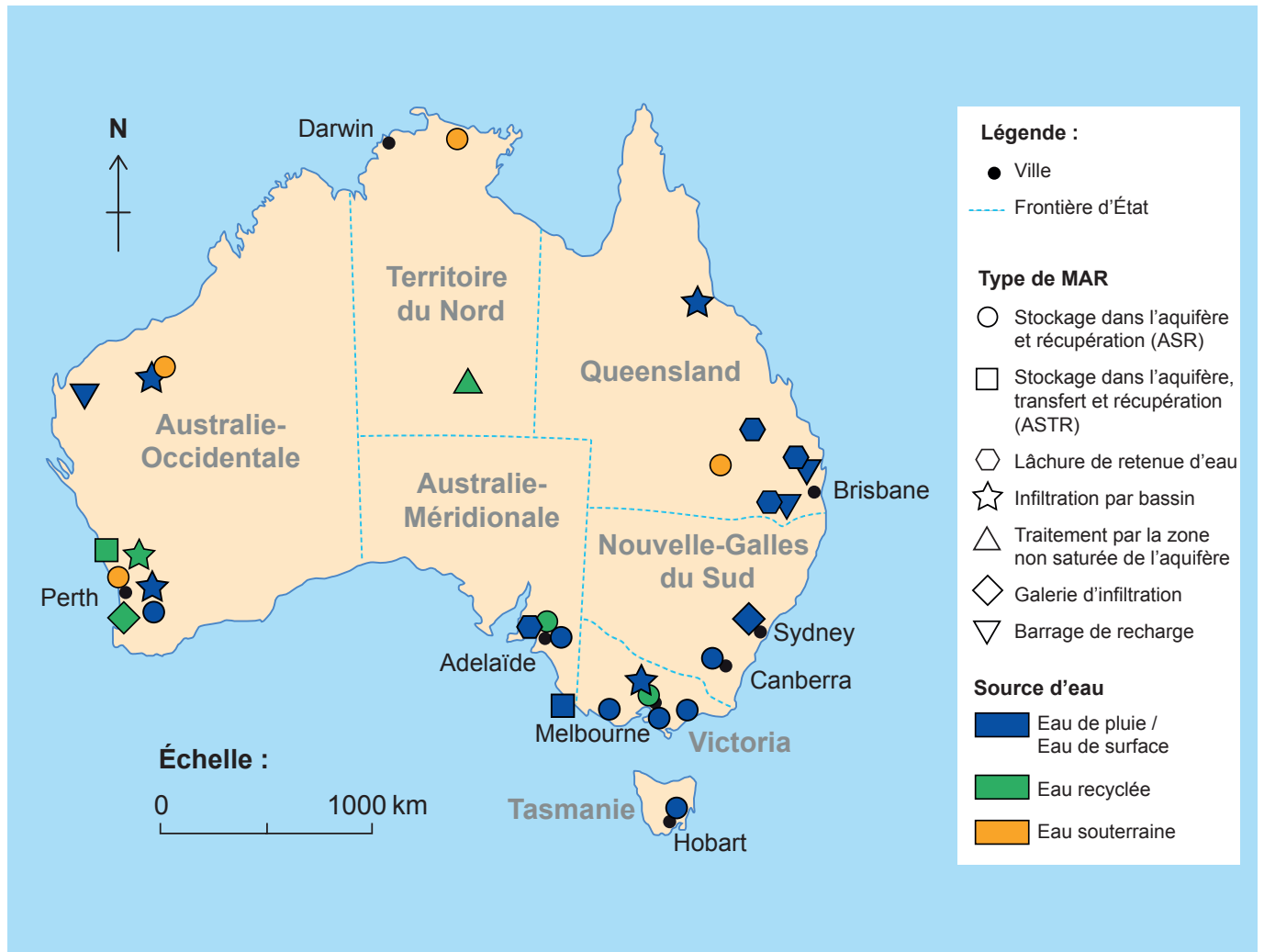
Zone A après-midi | **Zone B** après-midi | **Zone C** après-midi

Instructions destinées aux candidats

- N'ouvrez pas ce livret avant d'y être autorisé(e).
- Ce livret accompagne l'épreuve 1.

Option A — Eau douce

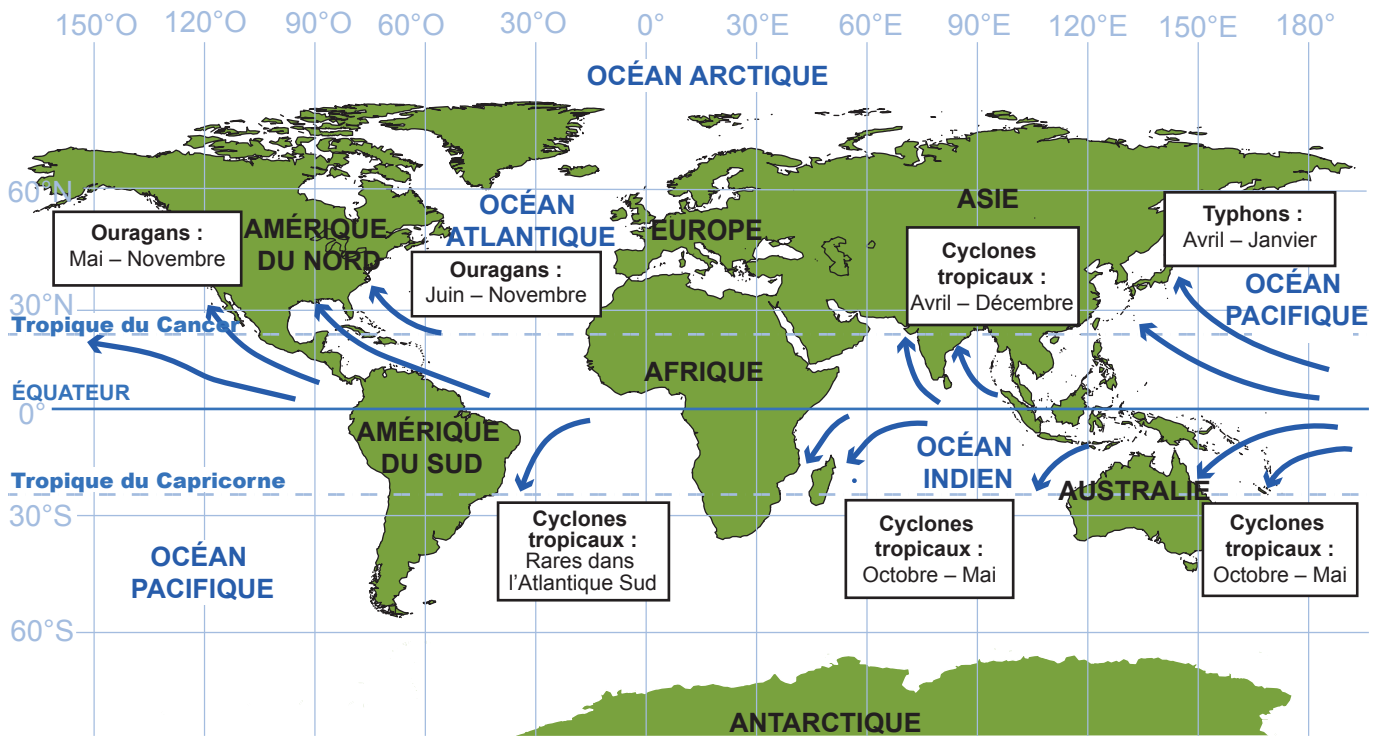
1. La carte montre les sites de Gestion de la Recharge d'Aquifères (MAR) dans les États d'Australie.



[Source : © Droits d'auteur CSIRO Australia. <https://research.csiro.au/mar/using-managed-aquifer-recharge/>.
Modifié à partir de 'Snapshot of MAR in Australia in 2017' (CSIRO).]

Option B — Océans et bandes côtières

3. La carte du monde montre les trajectoires des ouragans, des cyclones tropicaux et des typhons.



Option C — Milieux extrêmes

5. La photographie montre un paysage glaciaire et une passerelle en Nouvelle-Zélande.



Option E — Loisirs, tourisme et sport

9. La carte montre la ville de Lerwick dans les îles Shetland, en Écosse.



Légende :



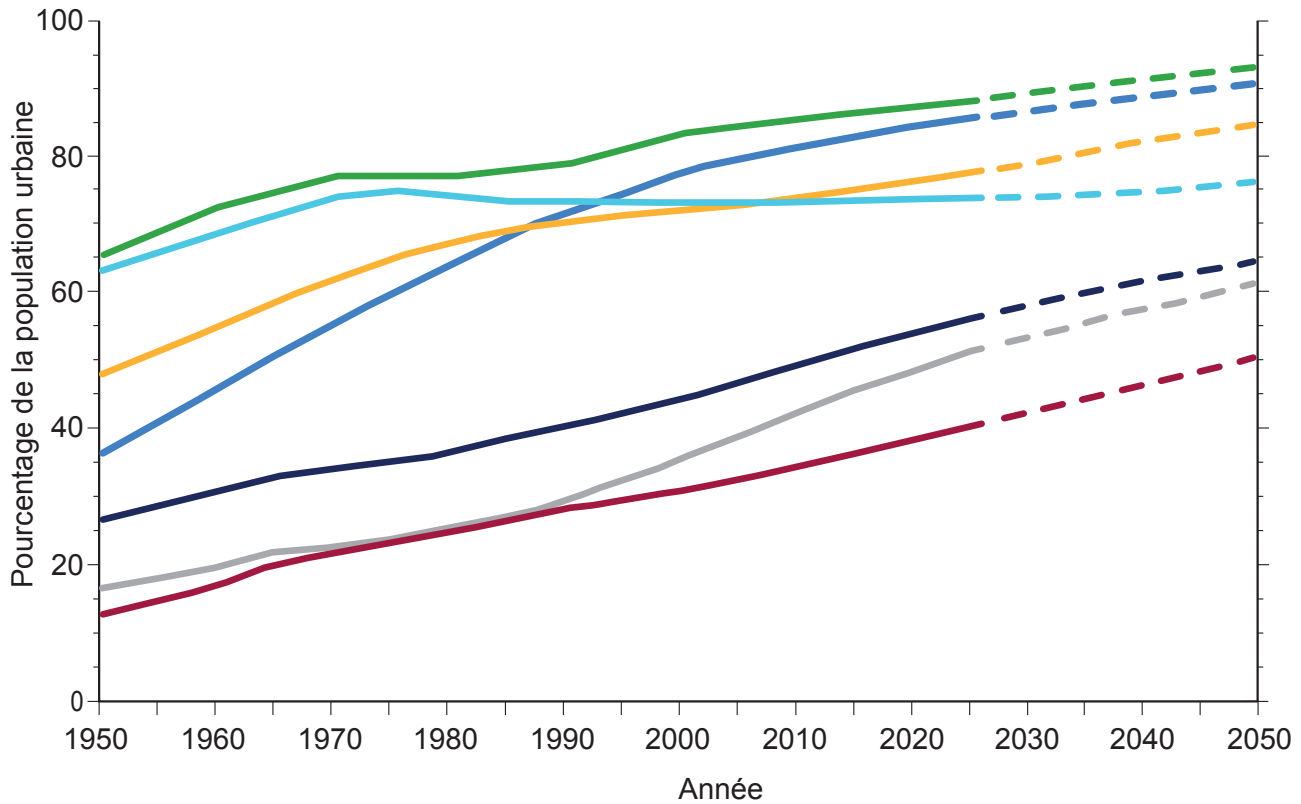
Attraction touristique

Échelle :

0 200
Mètres

Option G — Milieux urbains

13. Le graphique montre les tendances en matière de croissance de la population urbaine depuis 1950 et les prévisions jusqu'en 2050 sur les continents peuplés.



Légende :

- Afrique du Nord
- Amérique latine et Caraïbes
- Monde
- Océanie
- Asie
- Europe
- Afrique

Avertissement :

Le contenu utilisé dans les évaluations de l'IB est extrait de sources authentiques issues de tierces parties. Les avis qui y sont exprimés appartiennent à leurs auteurs et/ou éditeurs, et ne reflètent pas nécessairement ceux de l'IB.

Références :

1. © Droits d'auteur CSIRO Australia. <https://research.csiro.au/mar/using-managed-aquifer-recharge/>. Modifié à partir de 'Snapshot of MAR in Australia in 2017' (CSIRO).
3. Berglee, R., 2012. *World Regional Geography: People, Places and Globalization*. Source adaptée.
9. © OpenStreetMap contributors, https://www.freecountrymaps.com/map/towns/great_britain/2464602915/. Disponible sous licence CC-BY-SA <https://creativecommons.org/licenses/by-sa/2.0/deed.fr>. Image adaptée.
13. Adapté de *World Urbanization Prospects: The 2014 Revision*, United Nations Department of Economic and Social Affairs (UN DESA) [le Département des affaires économiques et sociales (DAES)], © 2014 Nations Unies. Utilisé avec la permission des Nations Unies.